

Gazeta



NR 10/99 (82) PAŹDZIERNIK 1999
UKAZUJE SIĘ NA TERENIE
MIASTA I GMINY OGRODZIENIEC

CENA 1 ZŁ

OGRODZIENIECKA

ISSN 1232-5031

MIESIĘCZNIK RADY MIEJSKIEJ
W OGRODZIENCU

COMUNE DI MELISSANO
Prov. di Lecce
ITALIA



Na zdjęciu przedstawiciele władz samorządowych Melissano i Ogrodzienca

Nello spsito di fratellanza e di profonda collaborazione per la costruzione dell'Unione Europea e della Pace tra i Popoli, queste Amministrazione Comunale sta portando a termine GEMELLAGGIO tra il nostro Cmune e la CITTA' DI OGRIDZIENIEC - MELISSANO

Melissano w Ogrodzieńcu

Wizyta Włochów

Na przełomie września i października gościliśmy delegację włoskiej Gminy Melissano z Prowincji di Lecce. Melissano jest ponad siedmiotysięcznym miastem leżącym w południowej części wschodniego wybrzeża Włoch. Sama prowincja di Lecce zajmuje niemal całą powierzchnię tzw. włoskiej ostrogi na południe od miasta Brindisi. Główne miasta prowincji to Lecce, Melissano, wyspowa Gallipoli i mniejsze: sanktuarium Santa Maria di Leuca, Nardo, Galatina. Miasto Melissano posiada zwartą zabudowę z wydzieloną, poza miejską strefą przemysłową. Główna produkcja strefy industrialnej to skarpety dziecięce i męskie, w których produkcji, **Melissano** zajmuje drugie miejsce w Europie. Produkcja skarpet w kooperacji z dużymi eksporterami z terenu Włoch, rozwiązuje problem zapewnienia wystarczającej liczby miejsc pracy w gminie. Uzupełnieniem produkcji podstawowej są zakłady produkcji garncarskiej i pamiątkowej na bazie złoża glinki terakotowej, która służy jako podstawowy komponent przy miejscowej produkcji zabawek, glinianych instrumentów i ceramiki ozdobnej oraz użytkowej. Oczywiście nie sposób pominąć tradycyjnego wytwórstwa włoskiego, tzn. wina i oliwy z oliwek; produkty te również wytwarzane są na terenie strefy przemysłowej gminy **Melissano**. Miejscowym wyrobem jest też galanteria cukiernicza, w której prym wiodą regionalne ciastka marcepanowe z owocami strefy śródziemnomorskiej.

Trzyosobową delegację włoską tworzyli: **Burmistrz Miasta i Gminy Melissano, Pan Roberto Falconieri**, Vice Burmistrz, Pan Cosimo Scarcella oraz Pani Antonella Cesari z Biura Promocji i Współpracy ds. Kontaktów Międzynarodowych Gminy Melissano.

dokończenie na str. 16

SESJA RADY MIEJSKIEJ

Na posiedzeniu Rady Miejskiej w Ogrodzieńcu w dniu 23 września 1999 r. radni podjęli uchwały w następujących sprawach:

I. Powołano zespół do opiniowania na ławników Sądu Okręgowego w Katowicach i Sądu Rejonowego w Zawierciu w składzie:

-Edward Kijas
-Andrzej Derda
-Maria Raczek

II. Przejęto opiekę nad cmentarzami i grobami wojennymi znajdującymi się na terenie Miasta i Gminy Ogrodzieniec na podstawie Porozumienia zawartego z organem administracji rządowej - Wojewodą Śląskim w Katowicach.

III. Przystąpiono do sporządzenia zmiany fragmentu miejscowego planu ogólnego "Aktualizacja miejscowego planu ogólnego zagospodarowania przestrzennego Miasta i Gminy Ogrodzieniec" zatwierdzonego uchwałą Rady Miejskiej w Ogrodzieńcu nr I/1/94 z dnia 27 stycznia 1994r. opublikowaną w Dzienniku Urzędowym Województwa Katowickiego nr 6, poz.37 z dn.21.05.1999r.

Przedmiotem zmian fragmentów planu jest:

1. określenie terenu przewidzianego pod lokalizację usług ogólnomiejских w tym dla kompleksu turystyczno-rekreacyjno-kąpieliskowego (Jurajski Park Wodny-tereny byłej Piaskowni) z uwzględnieniem następującego zakresu ustaleń:

a). przeznaczenia terenów oraz linie rozgraniczające tereny o różnych zasadach zagospodarowania,

b). linii rozgraniczających ulice, place oraz drogę publiczną wraz z urządzeniami pomocniczymi, a także tereny niezbędne do wytyczania ścieżek rowerowych,

c). tereny przeznaczone dla realizacji celów publicznych oraz linie rozgraniczające te tereny,

d). granice i zasady zagospodarowania terenów lub obiektów podlegających ochronie,

e). zasady obsługi w zakresie infrastruktury technicznej oraz linie rozgraniczające tereny tej infrastruktury,

2. Określenie terenu przewidzianego pod lokalizację usług turystyczno-rekreacyjno-wypoczynkowych (Góra Birów, tereny przyległe do Góry Birów i

do Zamku) z uwzględnieniem następującego zakresu ustaleń:

a. przeznaczenia terenów oraz linie rozgraniczające tereny o różnych zasadach zagospodarowania,

b). linii rozgraniczających ulice, place oraz drogę publiczną wraz z urządzeniami pomocniczymi, a także tereny niezbędne do wytyczania ścieżek rowerowych,

c). tereny przeznaczone dla realizacji celów publicznych oraz linie rozgraniczające te tereny,

d). granice i zasady zagospodarowania terenów lub obiektów podlegających ochronie,

e). zasady obsługi w zakresie infrastruktury technicznej oraz linie rozgraniczające tereny tej infrastruktury,

f). lokalne warunki, zasady standardy kształtowania zabudowy oraz zagospodarowania terenu, w tym również linie zabudowy i gabaryty obiektów a także maksymalne i minimalne wskaźniki intensywności zabudowy,

g). szczególne warunki zagospodarowania terenów, w tym zakaz zabudowy, wynikające z potrzeb ochrony środowiska przyrodniczego, kulturowego, zdrowia ludzi, prawidłowego gospodarowania zasobami przyrody oraz ochrony gruntów rolnych i leśnych,

h). sporządzenie prognozy skutków wpływu ustaleń planu na środowisko przyrodnicze,

i). sporządzenie wniosku o wyrażenie zgody na zmianę przeznaczenia gruntów rolnych i leśnych na cele określone w planie.

IV. Rada podjęła uchwałę w sprawie trybu zbycia, nabycia i obciążenia nieruchomości gruntowych oraz ich najmu i wydzierżawienia na okres dłuższy niż 3 lata.

1. Nabycie nieruchomości na rzecz gminy może nastąpić w drodze cywilno-prawnej, jak i decyzji administracyjnej tj. w formach przewidzianych przez ustawodawcę.

2. Zbywanie nieruchomości wchodzących w skład gminnego zasobu nieruchomości w formie sprzedaży lub oddania w użytkowanie wieczyste następuje w drodze przetargu lub w drodze bezprzetargowej. Oprócz zamkniętego katalogu przypadków

przewidzianych przez ustawodawcę, o którym mowa w art.37, ust.2 Ustawy zwalnia się z obowiązku zbycia w drodze przetargu nieruchomości na zasadach wynikających art.37, ust.3 Ustawy z dnia 21 sierpnia 1997 o gospodarce nieruchomościami.

3. Zobowiązuje się Zarząd do zasięgnięcia opinii Rady Miejskiej przed podjęciem działań o których mowa w pkt.1 i 2.

4. Zarząd oprócz przewidzianych przepisami art. 34 ust 1 pkt 3 może przeznaczyć do bezprzetargowej sprzedaży lokale mieszkalne na rzecz ich najemców stosownie do przepisu art. 34 ust 1 pkt 6 Ustawy z dnia 21 sierpnia 1997r. o gospodarce nieruchomościami.

5. Upoważnia się Zarząd do udzielania bonifikaty przy sprzedaży nieruchomości w przypadkach, o których mowa w art.68 ust.1 pkt 1-6, art.73 ust. 3 i 4 i art. 84 ust. 3 i 4 Ustawy z dnia 21 sierpnia 1997 roku o gospodarce nieruchomościami.

6. Zarząd może żądać zwrotu kwoty równej udzielonej bonifikaty po jej rewaloryzacji, jeżeli nabywca nieruchomości na cele inne niż wymienione w art. 68 ust. 1 pkt 1-3 . Nie dotyczy to zbycia na rzecz osoby bliskiej.

7. Upoważnia się Zarząd do wydzierżawienia lub wynajmowania nieruchomości stanowiące własność gminy na okres do lat 10.

8. Zobowiązuje się Zarząd MiG Ogrodzieniec do składania rocznych informacji o gospodarowaniu gminnym zasobem nieruchomości.

V. Zapewniono wszystkim dzieciom zamieszkałym w gminie Ogrodzieniec dojeżdżającym do szkół podstawowych i gimnazjum bezpłatny transport.

VI. Dokonano zmian w budżecie na 1999 rok.

VII. Ustalono stawki opłaty za wydawanie świadectw miejsca pochodzenia zwierząt i znakowania zwierząt.

- za wydawanie świadectw miejsca pochodzenia zwierząt:

za 1 szt - 2,00 zł

za 2 szt - 3,00 zł

do 10 szt - 5,00 zł

powyżej 10 szt - 7,00 zł

- za znakowanie bydła, świń, kóz i owiec - 2,00 zł.

W/w opłaty ponosi właściciel zwierząt.

Z P R A C

Zarządu Gminy

W ciągu ostatniego miesiąca Zarząd Gminy zajmował się m.in. takimi sprawami jak:

- podjęciem działań zmierzających do refundacji kosztów, przez Ministerstwo Edukacji Narodowej, wprowadzenia reformy oświatowej,
- zasięgnięciem opinii mieszkańców wsi w sprawie wykorzystania budynków gminnych,
- możliwościami przejęcia od Cementowni Wiek zbędnych gruntów wraz z budynkami, które mogą być wykorzystane przez Gminę
- rozliczenie kosztów organizacji Święta Gminy,
- propozycje wprowadzenia zmian w systemie organizacyjnym Domu Kultury z możliwością połączenia jego działalności z działalnością organizacji sportowych i innych stowarzyszeń działających na terenie gminy,
- odbyło się spotkanie z delegacją z włoskiego miasta Melissano celem zawiązania współpracy pomiędzy obiema Gminami,
- wspólnie z Przewodniczącymi Komisji dokonano analizy projektu Statutu Miasta i Gminy Ogrodzieniec z uwzględnieniem uwag i wniosków zgłoszonych przez komisje Rady Miejskiej,
- rozpatrzenie petycji mieszkańców Fugasówki w sprawie ustawienia dodatkowego przystanku na żądanie na Fugasówce,
- podjęcie analizy przez komisje Rady Miejskiej funkcjonowania gimnazjum oraz przedszkola.
- kontynuowanie prac związanych z opracowaniem budżetu gminy na rok 2000.

MIEJSKO GMINNA BIBLIOTEKA PUBLICZNA Miasta i Gminy Ogrodzieniec

informuje Czytelników, że od 25 października br. biblioteka centralna wznawia swą działalność.

Za utrudnienia powstałe w wyniku przeprowadzanego od początku października spisu inwentarzewego wszystkich Czytelników serdecznie przepraszamy.

DOKONANIA i ZAMIERZENIA

Mamy już ostatni kwartał bieżącego roku, w związku z czym Referat Przedsiębiorstwa Publicznych, Architektury, Planowania Przestrzennego i Ochrony Środowiska pragnie poinformować mieszkańców miasta i gminy Ogrodzieniec o wykonanych i planowanych do realizacji do końca roku ważniejszych zadaniach. I tak:

- Wybudowano kolejny - już ostatni o długości 247 mb odcinek chodnika w Podzamczu przy ulicy Wojska Polskiego po prawej stronie w kierunku Pilicy.
- Przeprowadzono badanie rynku w zakresie potrzeb i preferencji potencjalnych klientów dotyczące usług oferowanych w kompleksie PARK WODNY. Opracowanie to jest podstawą do dalszych działań w tym kierunku tj. przystąpienie do przetargu na wykonanie projektu, budowę i eksploatację centrum rekreacyjno-konferencyjnego p.n. JURAJSKI PARK WODNY w Ogrodzieńcu.
- Opracowano dokumentację strefy ochrony bezpośredniej dla ujęcia wody pitnej studni nr 1 i 1' w Gieble oraz studni nr 1 w Ryczowie.
- Zakupiono i zamontowano 7 szt wiat przystankowych w gminie w tym dwie sztuki w Ryczowie i po jednej sztuce w Śrubarni, Podzamczu, Gieble, Mokrusie i Kiełkowicach.
- Wybudowano 1158 mb wodociągu do Józefowa łączącego odcinek od ul. Kościuszki do pierwszych zabudowań w Józefowie.
- Wykonano prace modernizacyjne w remizie OSP w Podzamczu związane z utworzeniem ekspozycji edukacyjno-muzealnej. Opracowano scenariusz wystawy. W chwili obecnej przygotowywany jest przetarg na wykonanie ekspozycji wystawowej oraz wyposażenie wnętrza.
- Opracowano katalog informacyjno-inwestycyjny gminy Ogrodzieniec w nakładzie 2.000 egzemplarzy, który cieszył się ogromnym powodzeniem i był rozpowszechniany na targach, wystawach i ekspozycjach na terenie całego kraju.
- Zorganizowano w mieście i gminie "wystawkę" zbiórkę odpadów wielkogabarytowych.
- W trakcie opracowywania są dokumentacje techniczne na budowę ulicy Krótkiej w Fugasówce i boczny

odcinek ulicy Wschodniej w Ogrodzieńcu.

- Trwają prace przy opracowywaniu projektu zagospodarowania turystycznego kompleksu Podzamcze - Góra Birów. Systematycznie, zgodnie z umową spływają kolejne etapy tego opracowywania.
- W najbliższym czasie tj. w okresie miesiąca wykonane zostanie zagospodarowanie Placu Jurajskiego w Podzamczu
- Wybrano wykonawcę na adaptację pomieszczeń biblioteki w Budynku Zespolonym. Prace na tym obiekcie będą trwały do marca przyszłego roku.
- Rozstrzygnięto przetarg na budowę ul. Partyzantów w Podzamczu i niebawem wykonawca rozpocznie roboty.
- Przed Urzędem Miasta i Gminy w Ogrodzieńcu zostanie umieszczona makietka Zamku Ogrodzienieckiego w Podzamczu wykonana z kamienia wapiennego.
- Przystąpiono do modernizacji budynku administracyjnego Urzędu w zakresie zmiany konstrukcji dachu.
- Trwają prace związane z wyborem wykonawcy budowy kanalizacji i oczyszczalni ścieków dla Miasta i Gminy Ogrodzieniec. Ogłoszonym przetargiem dwustopniowym zainteresowanych było 30 firm z czego złożyło oferty 5 firm. Wśród złożonych ofert ważna była tylko jedna. W takiej sytuacji zgodnie z ustawą o zamówieniach publicznych nie można było dokonać wyboru. W chwili obecnej wystąpiono do Prezesa Urzędu Zamówień Publicznych o wyrażenie zgody na zastosowanie na to zadanie trybu negocjacji z zachowaniem konkurencji. Sądzymy, że ten tryb pozwoli dokonać wyboru wykonawcy i zakończy żmudne oraz długotrwałe prace przygotowawcze.
- Zakończono prace związane z opracowaniem miejscowego planu zagospodarowania przestrzennego terenu górniczego kopalni "Wiek" w Ogrodzieńcu. Planuje się uchwalenie w/w planu na sesji Rady Miejskiej w dniu 15.10.1999r.
- Zakończono prace i uchwalono na sesji Rady Miejskiej w Ogrodzieńcu " Studium uwarunkowań i kierunków zagospodarowania przestrzennego Miasta i Gminy Ogrodzieniec" (Uchwała nr XII/104/99 z dnia 18.08.1999r).

N O W Y WODOCIĄG

Wiosną b.r. Zarząd Miasta i Gminy w Ogrodzieńcu został powiadomiony przez Cementownię "Wiek" S.A. o wypowiedzeniu umowy na dostawę wody dla mieszkańców Cementowni i Józefowa.

Zarząd M i G podjął niezwłoczne działania mające na celu opracowanie dokumentacji i wykonanie zadania inwestycyjnego dla odbiorców Józefowa

W dniu 30 września b.r. Burmistrz Miasta i Gminy oraz członkowie Zarządu w obecności dyrektora Rejonowego Przedsiębiorstwa Wodociągów i Kanalizacji w Zawierciu dokonali odbioru nowego wodociągu, którym popłynęła woda z ujęcia miejskiego. Koszt inwestycji wyniósł 177 615 zł.

Jednocześnie, w ramach remontu i modernizacji, wykorzystując częściowo starą instalację wodociągową, zasilono z miejskiego ujęcia mieszkańców osiedla E. Orzeszkowej oraz odbiorców prawej strony ulicy Kościuszki.

Na zadanie to wydatkowano 68 340 zł.

Na ukończeniu są również prace związane z przełączeniem odbiorców strony lewej ul. Kościuszki w Cementowni, których koszt wyniesie ok. 47.000 zł.

Cieszy fakt, że tak poważne zadanie zostało wykonane szybko bez większych przerw w dostawie wody. Należy wspomnieć o dużej pomocy zakładu Cementowni "Wiek" i Spółdzielni Mieszkaniowej przy Hucie "Zawiercie", którzy pozwolili prowadzić roboty ziemne i montażowe na terenach będących ich własnością.

Koszt zabezpieczenia mieszkańców Józefowa i Cementowni w wodę pochłonie z budżetu gminy ok. 300 tyś.zł.

Do całkowitego zakończenia robót wodociągowych pozostało jeszcze przyłączenia Zakładu Remontowo-Montażowego "REMUR", a za zgodą dyrektora podłączenie piekarni i sąsiadującego budynku. Zadanie to, jak również doprowadzenie wody do Firmy "LOBBE" nie obciąża budżetu gminy.

Według informacji przekazanych z RPW i K w Zawierciu w miesiącu październiku b.r. inkasent będzie dostarczał nowe umowy na dostawę wody.

AKTUALNIŚCI INFORMACJE

Na skrzyżowaniu drogi wojewódzkiej Nr 791 (ulica Olkuszka) będącej w administracji Wojewódzkiego Zarządu Dróg w Katowicach z drogą gminną tj. z ulicą Mostową zapadły się kręgi betonowe na przepuszczenie.

Niezwłocznie powiadomiono właściciela drogi o tym fakcie z prośbą o podjęcie stosownych działań i naprawę zapadliska.

Właściciel drogi poinformował tut. Urząd, że zostanie wykonany skrócony projekt wykonawczy zapewniający bezpieczeństwo dla ruchu pieszego i kołowego, realizację projektu administrator drogi planuje na miesiąc październik br.

W związku z reformą administracyjną państwa i zmianą ustawy o drogach publicznych występuje opieszałość i nieterminowość w pracach związanych z utrzymaniem dróg nie będących w utrzymaniu gminy.

Zarząd Komunalny informuje mieszkańców miejscowości Fugasówka, że została uruchomiona procedura uzgodnień z Zarządem Dróg Wojewódzkich w Katowicach, Policją i PKS-em w sprawie ustawienia przystanku PKS przy ul. Poniatowskiego na wysokości skrzyżowania z ulicą Stawową.

Wykonanie zadania zaplanowane zostanie w budżecie na 2000 rok.

Zarząd Miasta i Gminy w Ogrodzieńcu informuje, że w dniu 30 września 1999r. przejął protokólnie grunt o pow. 18,6474 ha - teren byłej piaskowni od Wodzisławskiego Przedsiębiorstwa Budownictwa Przemysłowego w Wodzisławiu Śląskim.

Obecnie przedmiotowa nieruchomość stanowi własność Gminy Ogrodzieniec.

Zarząd Miasta i Gminy w Ogrodzieńcu informuje, że z przejął nieodpłatnie od Cementowni Wiek S.A. działkę gruntu zabudowaną oczyszczalnią ścieków, którą będzie oczyszczająca ścieki z bloków komunalnych oraz bloków Spółdzielni Mieszkaniowej przy Hucie Zawiercie.

Obecnie prowadzone są czynności do przekazania obiektów w użyczenie Wojewódzkiemu Przedsiębiorstwu Wodociągów i Kanalizacji w Zawierciu.

Oczyszczalnia będzie służyła mieszkańcom bloków komunalnych oraz bloków spółdzielni mieszkaniowej.

WODOMIERZE

W 1994 r. zawarte zostało porozumienie pomiędzy Zarządem Miasta i Gminy w Ogrodzieńcu, a Rejonowym Przedsiębiorstwem Wodociągów i Kanalizacji w Zawierciu, na podstawie, którego Gmina przekazała dla Rejonowego Przedsiębiorstwa Wodociągów i Kanalizacji 15 000 zł. z przeznaczeniem na zakup wodomierzy.

Porozumienie zobowiązuje RPWiK do założenia wodomierzy u wszystkich odbiorców wody na terenie Gminy Ogrodzieniec. Poniesione koszty odbiorcy będą spłacać przez okres 2 lat w 8-miu kwartalnych ratach.

Na dzień dzisiejszy na 2858 odbiorców zamontowanych zostało 1548 wodomierzy. Zakończenie montażu wodomierzy w Gminie Ogrodzieniec przewiduje się na rok 2005.

W bieżącym roku RPW i K zaplanowało montaż 103 wodomierzy.

Przedszkole

Po adaptacji pomieszczeń II i III piętra MGOK w Ogrodzieńcu z przeznaczeniem na potrzeby dzieci w wieku przedszkolnym dnia 4.10.99r. rozpoczęło działalność Przedszkole Publiczne Nr 1.

Do przedszkola uczęszczają dzieci w wieku od 2,5 do 5 lat w ilości 48 osób.

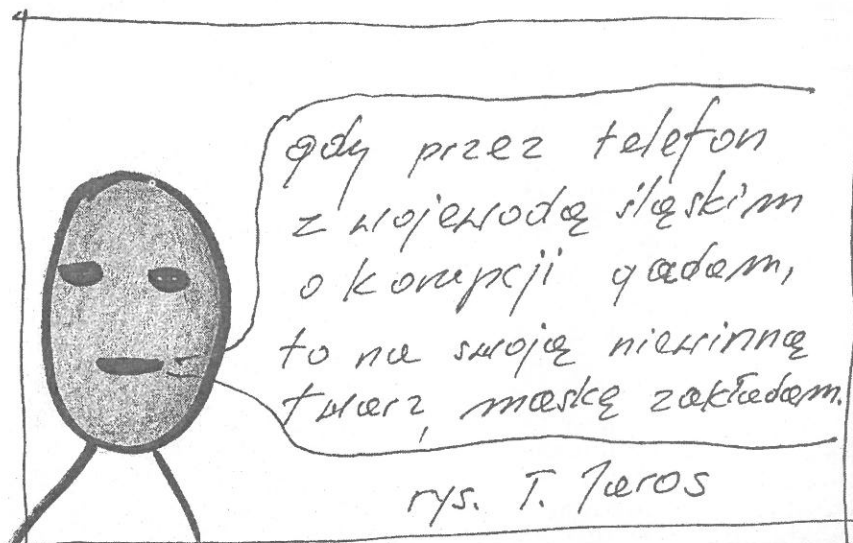


Na II piętrze mieszczą się 2 łazienki, szatnia, pokój socjalny, magazyn, gabinet dyrektora natomiast piętro wyżej 2 sale zabaw i pomieszczenie wydzielone na wydawanie posiłków.

Śniadania i podwieczorki przygotowywane są w przedszkolu, a obiady wykupione w Szkole Podstawowej Nr 1 w Ogrodzieńcu i dostarczane samochodem z Zarządu Komunalnego.

Dyrektor, personel, rodzice i dzieci składają serdeczne podziękowania Burmistrzowi Miasta i Gminy Panu inż. Zygmuntowi Podsiadło, całemu Zarządowi oraz PPU "PRO-BUDREM" za tak szybkie umożliwienie korzystania z placówki przedszkolnej.

Dyrektor Przedszkola
Janina Dziurska

Spostrzeżenia z Cubatej 504 m n.p.m.



DBAJMY O CZYSTOŚĆ

Śmieć to coś niepotrzebnego. A jak nam wiadomo - "co z oczu, to i z serca"

Zajmowanie się śmieciami to zajęcie jeśli już nie otoczone pogardą, to co najmniej lekceważeniem. Sterty śmieci na łące, to częsty obrazek, który możemy znaleźć na łące w lesie lub przydrożnych rowach. Coraz więcej u nas "dzikich wysypisk" - miejsc w których pozbywamy się niepotrzebnych rzeczy.

Skąd się biorą skoro wszyscy sprzątaj? Otóż problem śmieci to nie tylko problem techniki i pieniędzy, to przede wszystkim problem naszej świadomości, którą zmienić trudniej niż cokolwiek w świecie. Chcielibyśmy żyć w dostatku, otoczeni czystym środo-wiskiem.

Czy wszyscy Ci którzy odpady ze swoich gospodarstw domowych "podmiatają pod dywan" zastanowili się co robią?

A może są to Ci sami co tak kochają lasy i przyrodę!

Opakowania - śmieci wyrzucane w niekontrolowany sposób ulegają stopniowej degradacji, a zawarte w nich substancje trafiają do wód gruntowych, z nimi do środowiska glebowego i zbiorników wodnych. Stamtąd przechodzą do organizmów roślinnych i zwierzęcych, a poprzez nie do organizmu człowieka sprzyjając rozwojowi chorób. Śmieszne, ale i zarazem smutne, że my sami jesteśmy przyczyną takiego stanu rzeczy. A przecież przy ul. Bzowskiej w Ogrodzieńcu usytuowane jest wysypisko komunalne, które służy przede wszystkim mieszkańcom naszej gminy, więc czemu my, ludzie światli bronimy się przed nim!

Cena wywozu 1 m3 nieczystości stałych wynosi 7,00 zł. Każdy mieszkaniec potrafi wygospodarować takie pieniądze aby zapłacić za czystość wokół siebie.

Na dzikich wysypiskach w naszej gminie widać nie tylko drobne odpady, ale także hałdy gruzu z rozbiórek, które pomijając już wygląd naszej gminy (o który zbyt mało zabiegamy), zagrażają często bezpieczeństwu ludzi. Zarząd Komunalny Urzędu Miasta i Gminy w Ogrodzieńcu służy wszystkim zainteresowanym propozycjami usunięcia i zagospodarowania wielkogabarytowych odpadów.

Zarząd Komunalny

Najbliższe dyżury w Punkcie AA
26.X.; 9.XI.; 23.XI.

II i IV wtorek miesiąca
w godz. 16.00 - 18.00

Jurajskie pejzaże '99

PLENER MALARSKI

W dniach 5 - 11 października odbył się drugi już plener malarski organizowany przez Miejsko-Gminny Ośrodek Kultury w Ogrodzieńcu.

W "Jurajskich pejzażach '99" udział wzięli profesjonalni plastycy m.in. Agnieszka Czyżewska-Stempa, Tomasz Wawer, Małgorzata Lazarek, Geоргij Safronow, Ryszard Karchout, Teresa Pawłowska-Chwalczyk. Jak na jurajski plener przystało odbył się on w

malowniczej scenerii Zamku Ogrodzieńskiego w Podzamczu. Organizator liczy na powstanie ciekawych prac, które zostaną wyeksponowane na wystawie poplenerowej w styczniu 2000 roku. Patronat nad imprezą objął Burmistrz Miasta i Gminy Ogrodzieńca Pan Zygmunt Podsiadło. Sponsorem pleneru "Jurajskie pejzaże '99" są: Związek Gmin Jurajskich, Browar Jurajski "Boner" oraz Spółka z o.o "Zamek".

Góra Birów i Ogrodzieniec

przeszłość i teraźniejszość

Błażej Muzolf - archeolog

Nazwa miejscowości Ogrodzieniec trafia do źródeł pisanych późno, bo dopiero w 1336r., kiedy to jest wymieniona jako siedziba parafii w dekanacie lelowskim. Jednak przeszłość tego ośrodka sięga znacznie odleglejszych czasów. Danych umożliwiających ich odtworzenie dostarcza archeologia.

Dzisiejsza miejscowość Ogrodzieniec leży na skraju Jury Krakowsko - Częstochowskiej. O jej walorach krajobrazowych napisano już dostatecznie wiele. Jednak pierwotne centrum osadnictwa tej okolicy znajdowało się bliżej miejscowości Podzamcze i tamtejszych wapiennych ostańców, ponad którymi górują ruiny zamku Ogrodzieniec. O Jurze mówi się, iż jest to kraina skał, jaskiń i zamków. I jest to prawda. Przez dziesięciolecia też w tym kierunku szły główne zainteresowania badaczy przeszłości. Zajmowano się jaskiniami, gdzie odkrywano najstarsze ślady osadnictwa ludzkiego na ziemiach polskich, pochodzące sprzed setek tysięcy lat oraz zamkami sprzed kilkuset lat. Nie wyczerpuje to całej gamy innych możliwości badawczych. Z tego też powodu jedne obszary były w miarę przebadane, inne pozbawione badań całkowicie. Ogrodzieniec i Podzamcze należy do obszarów słabo rozpoznanych archeologicznie z wyjątkiem badań zamku.

Sytuacja ta zmieniła się w momencie, kiedy tym terenem zainteresowała się Dyrekcja Zespołu Jurajskich Parków Krajobrazowych ówczesnego województwa katowickiego z siedzibą w Dąbrowie Górniczej. Od schyłku lat 80-tych rozwinęła ona szeroką działalność zmierzającą do rozpoznania wartości kulturowych obszaru Parków, min. okolice Podzamcza i Ogrodzienca. Już w latach 60-tych zwracano uwagę na pobliską Górę Birów jako na miejsce przypuszczalnego grodu łużyckiego oraz wczesnośredniowiecznego. Jednak nie doszło wtedy do żadnych szerszych badań. Dopiero w 1990r. rozpoczęliśmy pierwsze ograniczone rozpoznanie archeologiczne Góry Birów i jej otoczenia. Wyniki były tak interesujące, że nasze prace, którymi kierowałem trwały aż do 1996r. Dostarczyły one niesłychanie ważnych ustaleń historycznych oraz olbrzymiej ilości

materiałów zabytkowych często o unikalnej wartości w skali kraju. Można powiedzieć, że jest to obecnie jeden z najszerzej i najlepiej rozpoznanych kompleksów osadniczych na Jurze, który staje się dodatkową atrakcją na szlaku turystycznych wędrówek.

Być może nazwę Góry Birów odnotowano już na XV wiecznych mapach, gdzie pojawia się pod rokiem 1467r. nazwa AVBIRTURCIVS MONS na określenie całego pasma Jury. Nie można jednak wykluczyć, że nazwa ta ma znacznie starsze korzenie, sięgające głęboko w pradzieje.

Odkryte początki bytności ludzi na Górze Birów sięgają 30 tys. lat wstecz, wtedy to łowcy reniferów i niedźwiedzi, zakładali swoje łuwieckie obozowiska w jaskiniach Góry Birów. Oprócz rogowych i krzemiennych narzędzi pozostawili jedne z pierwszych wytworów sztuki dekoracyjnej w postaci poroży renifera zdobionych ornamentem nakłuwanym. Panowały wtedy w okolicy warunki zbliżone do dzisiejszej tundry.

Mijały wieki, a ludzie przybywali w te okolice i odchodzili. Pomiędzy 5000 a 4000 lat temu zamieszkali się tutaj na dobre zakładając pierwszą osadę rolników i hodowców. Istniały również wtedy min. na szczycie Góry Birów warsztaty produkujące z krzemienia siekiery i groty strzał. W trakcie naszych badań pozyskaliśmy wiele takich egzemplarzy. Nawarstwienia szczytu Góry można porównać do wielu warstw torfu. W zasadzie wszystkie epoki historyczne wyróżniane na obszarze Polski pozostawiły jakiś swój ślad w postaci zabytków zagubionych czy też pozostawionych przez naszych przodków. Wielkie znaczenie ma odkrycie na szczycie tego ostańca osady ludności tzw. kultury łużyckiej, której towarzyszyło kilka osad wokół Góry. Kompleks ten rozwijał się w VI-V w.p.n.e. Ludność kultury łużyckiej jest twórcą znanego szeroko grodu w Biskupinie na Kujawach. Kres łużyckiemu osadnictwu w rejonie Podzamcza jak i na znacznych obszarach Jury i terenu obecnej Polski położył najazd koczowniczych plemion Scytów, których możemy porównać do znanych nam z późniejszej historii Tatarów. Osady zostały zniszczone, a o pobycie

Tatarów świadczą brązowe charakterystyczne grociki strzał znalezione na Górze Birów, koło Smolenia i Rzędkowic. Ze zniszczonych osad wydobyliśmy brązowe i żelazne ozdoby stroju kobiecego, narzędzia, naczynia, przesłiki i ciężarki tkackie, które pozwoliły na rekonstrukcję pionowego warsztatu tkackiego sprzed 2500 lat.

Nie mniej interesujących materiałów i danych historycznych dostarczały nawarstwienia następnej osady pochodzącej z IV w. n.e. ludności pochodzenia germańskiego. Obecnie przypuszcza się, iż są to znani ze źródeł starożytnych Wandalowie, którzy wraz ze swoimi pobratymcami podbili i zniszczyli Cesarstwo Rzymskie. Aby ostatecznie po długiej wędrówce dotrzeć aż do Afryki Północnej, gdzie ostatecznie zostali podbici przez Cesarstwo Bizantyjskie. Na Górze Birów pozostawili oni naczynia toczone na kole, ozdoby z brązu, żelaza jak i srebra. Szereg tych znalezisk należy do unikatowych na ziemiach polskich i wzbudza szerokie zainteresowanie tak krajowych jak i zagranicznych badaczy, będąc tematem publikacji naukowych.

Ostatni, ale jakże ważny w dziejach okres osadnictwa Szczytu tego ostańca to okres wczesnośredniowieczny i średniowieczny. Mamy wtedy do czynienia z jedną z najstarszych na Jurze osad naszych bezpośrednich przodków, Słowian. Założyli oni również u podnóża osady cmentarzisko kurhanowe gdzie chowali swoich zmarłych. Takie cmentarzisko jest jedynym tego typu obiektem w tej okolicy i pochodzi podobnie jak osada z VIII/IX-X w.

W okresie rozbitcia dzielnicowego Królestwa Polskiego i ciągłych walk międzydzielnicowych na przełomie XIII i XIV w., szczyt Góry został umocniony, powstały wtedy odcinkowe wały drewniano-kamienno-ziemne, fragmenty murewane oraz zabudowa wewnętrzna. Że była to placówka militarna, gdzie stacjonowała jakaś drużyna książęca świadczy olbrzymia ilość militariów i oporzędzenia jeździeckiego wydobyta w trakcie prac archeologicznych, są to: topory, długie noże bojowe, groty oszczepów, beltów jak i strzał, ostrogi, wędzidla, strzemiona, podkowy. Ten asortyment uzupełniają narzędzia domowe i kowalskie. O wysokiej randze tego obiektu mogą świadczyć wydobyte tutaj szpile żelazne, które identyfikuje się jako rylce do pisania na woskowych tabliczkach. Gród został zniszczony przez pożar, który być może został wzniecony w czasie walk polsko-czeskich I połowy XIV w. Mogą o tym świadczyć min. monety znalezione na

grodzie, pochodzące wyłącznie z mennic czeskich lub śląskich podległych Królowi Czech.

W czasie kiedy gród został zniszczony pojawia się w źródłach nazwa miejscowości Ogrodzieniec jako siedziby parafii. Nazwa miejscowości pojawia się jeszcze kilka razy w XIV w. Najważniejszym jednak dokumentem jest jednak akt nadania z 1386 r. miasta Ogrodzieńca, który zwał się wtedy Koczurów oraz zamku Ogrodzieniec wraz z kilkunastu innymi wsiami itd. cześnikowi Włodkowi z Charbinowic herbu Sulima. Było to królewskie nadanie za zasługi dla króla Władysława Jagiełły. Z innych dokumentów dowiadujemy się jednak, że przed Włodkiem zamkiem ogrodzienieckim władał jako zarządca z ramienia Kazimierza Wielkiego, Przedbór z Brzezia, Marszałek Królestwa. Wynika z tego jasno, że wcześniejszy gród, jak i wzniesiony po jego zniszczeniu kamienny zamek, były własnością książęcą i królewską i takie są początki Ogrodzieńca jako miasta królewskiego, które swoje korzenie ma na Górze Birów. Wszystkie odkrycia dokonane w latach 1990-1996 zaowocowały szeregiem artykułów i wystąpień, stały się podstawą do stworzenia wystawy w muzeum Zarządu Zespołu Jurajskich Parków Krajobrazowych w Dąbrowie Górniczej, a w najbliższej przyszłości będą udostępnione także na miejscu w Podzamczu. Przez wiele lat znaczna grupa młodzieży nie tylko z Podzamcza, wspomagała w letnie miesiące archeologów prowadzących badania w tym kompleksie. Już niedługo będą mogli rozpoznać niektóre przedmioty, które sami wykopali z ziemi. Wszystkie powyższe prace były prowadzone z myślą o dostarczeniu nowych atrakcji turystycznych dla ciągle zwiększającej się liczby zwiedzających. Aby jeszcze zwiększyć napływ turystów podjęto ostatnio kroki w celu stworzenia dodatkowego szlaku tzw: Szlaku Warowni Ogrodzienieckich w Podzamczu, obejmującego Zamek Ogrodzieniec, Gród na Górze Birów oraz umocnienia betonowo-ziemne na Suchym Połciu z okresu II wojny światowej. Na trasie tego wytyczonego szlaku znajdują się: tablice informacyjne omawiające walory krajobrazowe, przyrodnicze jak i historyczne, miejsca widokowe, jak i odpoczynkowe. Ukoronowaniem szlaku będą niektóre zrekonstruowane elementy umocnień grodu na Górze Birów. Powstanie swojego rodzaju skansen archeologiczno-historyczny, będący miejscem

pokazów, miejscem zlotów młodzieży i turystów, tworząc z zamkiem Ogrodzieniec jedną całość, dając szerokie możliwości popisu dla organizatorów wszelakiego rodzaju imprez.

Góra Birów-zamek Ogrodzieniec tworzy w skali kraju niepowtarzalny zespół, którego walory należy jak najszerzej propagować i udostępniać masowemu turyście, z zyskiem dla miejscowej społeczności.

Porozmawiajmy o zdrowiu...

Nie trzeba być zwariowanym entuzjastą zdrowego odżywiania ani nawet wegetarianinem, by zachować dobrą formę i cieszyć się zdrowiem. Zupełnie wystarczy, jeżeli starannie i w przemyślany sposób zaplanujemy sposób odżywiania. Wszyscy dietetycy zgodnie twierdzą, że decydujące znaczenie mają nasze nawyki żywieniowe i przyzwyczajenia. Natomiast to, co jemy od czasu do czasu, nie ma praktycznie większego znaczenia. Nie zapominajmy również, że pomimo tego, że jemy po to żeby żyć, jedzenie powinno nam sprawiać przyjemność. Bez wątpienia, gdzieś między postawą nałogowego wielbiciela hamburgerów i coca-coli a entuzjastą zdrowej żywności istnieje rozsądna ścieżka prowadząca do zdrowego i racjonalnego odżywiania. Powinniśmy wiedzieć, które produkty zapewnią nam

zdrowie, sprawność i siłę. Dzisiaj po krótko o odżywianiu mózgu. Czy naprawdę istnieje coś takiego jak "pokarm dla mózgu"? Oczywiście, że tak. Są produkty konieczne dla rozwoju mózgu nienarodzonego dziecka, dla kilkulatek, dojrzewającego dziecka i nastolatka oraz dla ludzi dorosłych i starszych. Rady naszych babć powtarzających ciągle "Jedzcie ryby bo to dobrze wpływa na mózg", okazują się dziś zgodne z rzeczywistością. Badania naukowców na świecie ustawicznie potwierdzają, że istnieje ścisły związek między płodowym rozwojem mózgu, a ilością tłustych ryb, spożywanych przez kobiety ciężarne. Ale nie tylko ryby to pokarm dla mózgu. Dokarmiaj swój umysł głównie poprzez właściwe połączenie w żywieniu różnych składników.

Zapamiętaj! Pokarm dla mózgu to:

- skorupiaki
 - sardynki
 - śledzie i sardele
 - suszona fasola i kielki fasoli
 - nasiona i orzechy
 - morele, jabłka i czarne porzeczki
 - buraki, marchew, seler
 - owies, jęczmień i nie łuskany ryż
 - wątroba, nerki i chuda wołowina
 - drożdże piwne, pszenica, melasa
 - bazylija, rozmaryn, imbir i lukrecja
- Warto zrozumieć i zapamiętać, że żywienie często stanowi klucz do problemu, z którym się człowiek boryka. Nie można zignorować faktu, że istnieje ścisły związek między ciałem, umysłem i duchem a pożywieniem.

Za miesiąc o bezpiecznej głodówce.

HZM

MGOK OGRODZIENIEC

zaprasza
dzieci i młodzież na zajęcia

prowadzone są już indywidualne lekcje muzyki (pianino, gitara), zajęcia rytmiczne, plastyka dla maluchów, kółko teatralne oraz inne. Czekamy również na propozycje ze strony osób, które chciałyby współpracować z nami. Jesteśmy otwarci na wszelakie pomysły, które mogą uatrakcyjnić formy spędzania wolnego czasu.

ROZMOWY NIEKONTROLOWANE

Rozmowa z mgr Ewą Rudnicką - dyrektorem Szkoły Podstawowej w Podzamczu.

1. Na której uczelni ukończyła pani studia i jaki kierunek?

E.R. - Ukończyłam studia w Wyższej Szkole Pedagogicznej w Kielcach na kierunku filologia rosyjska. Oprócz tego posiadam kwalifikacje z zakresu bibliotekoznawstwa. Obecnie zamierzam rozpocząć menadżerskie studia podyplomowe na kierunku zarządzania oświatą.

2. Została pani dyrektorem z konkursu. Co miało wpływ na to, że starała się pani o to stanowisko?

E.R. - Myśl o tym, powiem szczerze, nie wypłynęła ode mnie, lecz od mojej poprzedniczki p. mgr M. Skwarek, która odchodziła z naszej szkoły, aby objąć stanowisko dyrektora gimnazjum w Ogrodzieńcu. Jej troską było, aby szkoła, którą kierowała od kilku lat znalazła dobrego dyrektora. Zwróciła się z tą propozycją do mnie i do Rady Pedagogicznej, która jednogłośnie zaakceptowała moją kandydaturę. Poczulałam się zaszczycona tym faktem i potraktowałam to, jako nowe wyzwanie dla siebie.

3. Jaka jest liczba uczniów w obecnym roku szkolnym, w tym ile jest w kl. I i VIII?

E.R. - W roku szkolnym 1999/2000 mamy 112 uczniów, z czego dziesięcioro dzieci uczęszcza do oddziału zerowego. W kl. VIII jest 13 uczniów, w kl. I - 16.

4. Jak liczne jest grono nauczycielskie?

E.R. - Obecnie w Podzamczu jest 9 nauczycieli pełnozatrudnionych (łącznie z dyrektorem) oraz 7 osób, które w naszej szkole uzupełniają etaty. Są to głównie nauczyciele zatrudnieni w gimnazjum w Ogrodzieńcu. Daje nam to możliwość śledzenia losów naszych absolwentów, uczniów gimnazjum i w razie pojawienia się uwag krytycznych będziemy mogli wypracować nowe metody nauczania i wychowania.

5. Jak przebiega dotychczas wdrażanie reformy i z czym są największe trudności?

Reforma oświaty weszła w życie z dn. 1 września 1999r. Od tej pory rozpoczęły się zmiany strukturalne i programowe. Szkoła będzie funkcjonować jako 6-klasowa z oddziałem przedszkolnym. Nauka dzielić się będzie na 2 cykle dydaktyczne: I-III nauczanie zintegrowane, IV-VI - nauczanie blokowe. Trudności mamy w tej chwili sporo. Obecnie pracujemy nad nowym

wewnątrzszkolnym systemem oceniania uczniów i planem wychowawczym szkoły, który poddany zostanie do akceptacji rodzicom i uczniom.

Trudności mają zarówno uczniowie, nauczyciele jak i rodzice. Trudno przyzwyczaić się do braku tradycyjnych stopni w klasach młodszych, do wymagań nowego systemu wychowania i nauczania. Wielkość programów - to problem nauczycieli, brak niektórych podręczników, trudności z ich zakupem - to kłopot dla rodziców.

6. Z jakich znaczących osiągnięć znana jest szkoła w Podzamczu wśród innych szkół w gminie?

E.R. - Osiągnięć mamy wiele i trudno mi je po kolei wymienić. Nasza szkoła zatrudnia nauczycieli tylko zgodnie z kwalifikacjami. Są to osoby z wyższym wykształceniem, które systematycznie doskonalą swój warsztat pracy. Ze względu na to, że jesteśmy małą szkołą, posiadamy mało liczne zespoły klasowe - znamy każdego ucznia i staramy się traktować go indywidualnie.

Dzięki współpracy i zaangażowaniu uczniów, nauczycieli (szczególnie mgr Włodzimierza Słabonia) i rodziców - powstał plac zabaw; kort tenisowy, boisko do piłki siatkowej. Posiadamy również odkryty basen czynny w okresie letnim. Organizowaliśmy w latach ubiegłych festyny kulturalno-sportowe. Nasi uczniowie biorą udział w konkursach i zawodach.

Wydają gazetki szkolne: "Piórko" - pod opieką mgr E. Łapy i "Eko-echo" - mgr I. Jeziorko.

W naszej szkole języka angielskiego dzieci uczą się od I klasy, korzystają również z pracowni komputerowej, radiowęzła i dwóch bibliotek. Uczniowie kl. IV uczestniczą w zajęciach nauki pływania.

7. Co nowego planuje pani zrealizować dla szkoły?

Planów mam sporo, niektóre są ograniczone możliwościami finansowymi. Przede wszystkim chciałabym, aby szkoła którą kieruję była w coraz większym stopniu przyjazną dziecku, aby uczniowie czuli się tutaj dobrze, aby przychodzili do niej z przyjemnością. Jest to możliwe tylko wtedy kiedy szkoła ma do zaoferowania nie tylko wyposażenie ucznia w rzetelną wiedzę, ale jest miejscem, gdzie dzieci i młodzież mogą realizować swoje zainteresowania.

W tym celu zamierzam, w miarę swoich

możliwości, systematycznie zaopatrzyć szkołę w pomoce naukowe, nowości wydawnicze, programy komputerowe, organizować zajęcia pozalekcyjne. Aby zbytnio nie obciążać budżetu gminy - szukam sponsorów, choć wiem, że o nich coraz trudniej i doceniam każdy przejaw dobrej woli i chęci pomocy szkole ze strony środowiska.

Chciałabym również wykorzystać atut położenia szkoły w punkcie atrakcyjnym turystycznie i wykorzystywać ją w okresie wolnym od nauki jako bazę noclegowo-żywnieniową. Już w bieżącym roku szkolnym gościliśmy grupę rajdową z Wołomina i na konto Rady Szkoły wpłynęło kilkaset złotych.

8. Czy szkoła pomaga finansowo dzieciom z biednych rodzin i w jakiej formie?

Szkoła nie posiada własnych środków finansowych, ale współpracuje z instytucjami, które udzielają pomocy dzieciom z rodzin ubogich i patologicznych. Od lat utrzymujemy stały kontakt z Ośrodkiem Pomocy Społecznej, który finansuje obiady dla tych dzieci, dofinansowuje ich pobyt na koloniach, zimowiskach, "zielonych szkołach"; zakupuje przybory szkolne.

Obecnie organizujemy zakup podręczników, które dzieci będą mogły wypożyczać na okres całego roku szkolnego. Staramy się zwalniać je z opłat na ubezpieczenie i innych świadczeń. Otaczamy je opieką świetlicy, gdzie mogą pod okiem nauczyciela odrobić lekcje jeśli nie mają do tego warunków w domu. Współpracujemy z Poradnią Psychologiczno-Pedagogiczną, pomagającą nam diagnozować i rozwiązywać ich problemy. Nawiązaliśmy współpracę z Gminną Komisją Rozpoznawania Problemów Alkoholowych, która sfinansowała wyjazd pięciorga dzieci na kolonie letnie.

9. Czy prowadzone jest douczanie pozalekcyjne?

E.R. - Tak, działania takie organizujemy w ramach zajęć świetlicowych, które nauczyciele prowadzą w formie kół zainteresowań m.in. matematycznego, polonistycznego i artystycznych.

Część z nich, szczególnie koła przedmiotowe są przeznaczone dla uczniów z problemami w nauce i tych, którzy chcą rozwijać swoje zainteresowania. Również godziny, które są przeznaczone do dyspozycji dyrektora zostały przydzielone do nauczania matematyki, j.angielskiego, techniki z elementami informatyki. W miarę potrzeb będziemy organizować zespoły uczniów, którym potrzebna jest pomoc w nauce i z nauczycielami poszczególnych przedmiotów oraz wychowawcami postaramy się im pomóc.

10. Czy dzieci uzdolnione artystycznie mają możliwość w szkole do samorealizacji poprzez śpiew, taniec?

E.R. - Jak już wspomniałam działała koła artystyczne w ramach świetlicy. Jest koło plastyczne, teatralne, rekreacyjno-sportowe. Dzieci z "zerówki" biorą udział w zajęciach rytmiki, które są prowadzone na terenie naszej Szkoły przez instruktorów MGOK z Ogrodzieńca. Organizowaliśmy również naukę gry na instrumentach klawiszowych. Obecnie trwa kurs tańca nowoczesnego prowadzony przez wykwalifikowanych instruktorów. Jednym słowem, staramy się jak najlepiej spełniać rolę nauczyciela i wychowawcy młodzieży.

Dziękuję za rozmowę.

T. Jaros

"Przeestroga"
Fragmenty pracy pisemnej na Konkurs pod hasłem "Młodość - trzeźwość"

"Wiosenne, pogodne popołudnie. Cała rodzina zgromadzona w największym pokoju. Wszystkim udziela się nastrój radosnego, niecodziennego niepokoju i podniecenia. Bo też i sytuacja jest niecodzienna. Nieczęsto przecież rodzina taka jak ta, żyjąca raczej skromnie, oszczędnie, borykająca się na co dzień z kłopotami finansowymi kupuje sobie samochód. To nic, że nie jest nowy. To nic, że wymaga drobnych napraw. Ważne, że jest, że spełniło się marzenie Janka.

Gdyby jednak można było przewidzieć niektóre wydarzenia. Gdyby można było inaczej pokierować swoim życiem, gdyby los nie był taki okrutny, gdyby...

Na pierwszą przejażdżkę postanowili jechać do sąsiedniej miejscowości, do dziadków. Niech i oni cieszą się szczęściem swoich bliskich. Wymarzona pogoda na samochodową wyprawę. Kilometry szybko uciekają i już prawie kres podróży (...)

To, co się stało kilka minut później, mogłoby posłużyć za scenariusz makabrycznego filmu. Wielki, załadowany skrzyniami Jelcz przeciął gwałtownie oś jezdni i całą siłą uderzył w ich samochód. Przytomność odzyskał Janek po kilku dniach w szpitalu. Może lepiej byłoby, gdyby jej nie odzyskał...

Konwencja o Prawach Dziecka.

W ostatnich dniach września w Warszawie miało miejsce bardzo ważne wydarzenie. Z inicjatywy prezydentowej p. Jolanty Kwaśniewskiej odbyła się Międzynarodowa Konferencja pod hasłem "O uśmiech dziecka w nowym tysiącleciu". Uczestnikami Konferencji były głównie kobiety z całego świata - królowe, żony prezydentów i inni goście, którym problemy wszystkich dzieci na świecie nie są obojętne. Konferencja została zorganizowana z okazji 10 lat istnienia i wdrażania w życie Konwencji o Prawach Dziecka. Tym bardziej cieszy i napawa dumą fakt, że uroczystość miała miejsce w naszym kraju. Ale były ku temu powody. Przed laty, właśnie Polacy - ludzie ze świata nauki byli inicjatorami organizacji UNICEF, zajmującej się organizacją pomocy dla biednych dzieci na świecie.

Być może, nie wszyscy czytelnicy G.O. orientują się, co to za dokument, czemu i komu ma służyć. Dla przypomnienia pokrótce. Konwencja o Prawach Dziecka została uchwalona przez Zgromadzenie Ogólne ONZ, 20 listopada 1989r., natomiast 21 września 1990r. została ratyfikowana przez Sejm RP. 30 kwietnia 1991r. po uwzględnieniu zgłaszanych zastrzeżeń, ówczesny prezydent Lech Wałęsa ogłosił, że Konwencja została uznana w całości za

słuszną i RP zobowiązuje się do przestrzegania zawartych w niej praw. Konwencja zawiera 54 artykuły, w tym 41 artykułów mówiących o poszczególnych prawach dziecka.

W rozumieniu Konwencji "dziecko" oznacza każdą istotę ludzką w wieku poniżej osiemnastu lat, chyba że zgodnie z prawem odnoszącym się do dziecka uzyska ono wcześniej pełnoletność.

Ogólnie, prawa zawarte w Konwencji można podzielić na:

- prawa osobiste
- prawa socjalne
- prawa polityczne

Nie zapomniano również o prawach specjalnych dotyczących dzieci chorych, kalekich, sierot, dzieci z mniejszości narodowych.

W wielkim skrócie pozwolę sobie przytoczyć prawa w/g mnie najważniejsze dla dzieci w ich życiu codziennym, w domu i

szkole.

Na schemacie przedstawione w większości to prawa osobiste, których nikt nie może pozbawić dzieci. Dziecko powinno umieć się upomnieć o swoje prawa, ale też pamiętać, że inni też mają swoje prawa. Nie wolno też zapomnieć, że prawa nie oznaczają zwolnienia z obowiązków.

Jeszcze jedno. Konwencja o Prawach Dziecka nie jest dokumentem przeciw Rodzicom, dorosłym. Przecież można wychowywać dziecko szanując jego prawa.

HZM



Boże! Dlaczego jesteś taki okrutny! Dlaczego nie pozwoliłeś mi zginąć? Myślał o tym bez przerwy. Powiedziano mu o najbliższych. Rodzice zginęli na miejscu. Pozostała mu tylko siostra, na której opiekę i łaskę będzie obecnie zdany. On będzie wprawdzie żył, ale jego zmasakrowane w wypadku ręce pozostaną do końca życia niewładne. (...) Kierowca Jelcza był pijany. Namówili go koledzy, zaprosili na

wódkę, piwo. Ale on przecież sam powinien wiedzieć, że kierowca po alkoholu nie siada za kierownicę. Gdyby nie ta przeklęta wódka! Żeby choć odrobina silnej woli! Gdyby można było cofnąć czas. Gdyby, gdyby... Chwila zapomnienia kosztowała przecież życie i zdrowie niewinnych ludzi Dlaczego?

Daniel

Jaskinie w Górze Birów

Jaskinie już od dawnych czasów fascynowały ludzi. Początkowo jako schronienia pierwotnych hord ludzkich. Ze względu na swoje położenie, w czasach późniejszych, wykorzystywane były jako miejsca ukrycia w czasach wojen i niepokojów. Już od XIX wieku datuje się odwiedzanie jaskiń w celach turystycznych, a także prowadzenie badań naukowych mających na celu przybliżenie tych ciekawych obiektów szerokiemu gronu społeczeństwa.

Nagromadzenie szczątków kostnych w jaskiniach jest wynikiem wielu czynników. Tutaj chroniły się ssaki np. w czasie snu zimowego (np. niedźwiedzie jaskiniowe), okresowo w jaskiniach mogły przebywać inne zwierzęta (hiena jaskiniowa, lis). Szczątki drobnych zwierząt - takich jak: zając bielak,

mogły stanowić elementy budulcowe szałasów, tymczasowych schronień i ogrodzeń. Były też często wykorzystywane jako opał. Wreszcie część kości stanowiła surowiec do produkcji ozdób, rzeźb wyobrażających zwierzęta i postacie ludzkie.

Na terenie Polski największe nagromadzenie form krasowych występuje na obszarze Jury Krakowsko-Częstochowskiej obejmujące między innymi jaskinie i schronienia skalne.

Jednym z najciekawszych obszarów Jury jest Wyżyna Częstochowska rozciągająca się pomiędzy Bramą Wolbromską a przełomem Warty pod Częstochową. Na szczególną uwagę zasługuje grupa Żerkowicko-Birowska, w obrębie której poznano wiele jaskiń i schronisk skalnych, które podobnie jak w przeszłości tak i współcześnie

wiosną) i nie przykryte roślinnością. Ten fakt może stanowić informację o czasie, w którym pierwotni łowcy przebywali na tym terenie.

Dieta tych pierwotnych łowców uzupełniana była mięsem innych upolowanych zwierząt takich jak: niedźwiedź jaskiniowy, koń, nosorożec włośchaty, żubr pierwotny i mamut, a także ptaków między innymi pardw, a ponadto stanowiły one cenne źródło kości, piór i skór wykorzystywanych w życiu codziennym. Obecność szczątków kostnych pardw wskazuje na gnieźdzenie się ich w pobliżu jaskiń. Człowiek pierwotny zajmował się także zbieractwem. Oprócz zbieranych roślin i owoców na pewno cenną zdobyczą były jaja pardw. Ptaki te zakładają gniazda na ziemi dlatego też jaja ich wykorzystywane mogły być przez człowieka.

Badania osadów jaskiniowych, a szczególnie występujących w nich szczątków zwierzęcych, obok poznania historii osadnictwa dają możliwość rekonstrukcji środowiska przyrodniczego z często odmienną fauną od



gryzonie, ptaki, mogą pochodzić z resztek pokarmu sów, które często szukają schronienia w jaskiniach. Ponadto w osadach jaskiniowych znajdują się kości drapieżników (lwa jaskiniowego, hieny, lisa czy wilka) jak i ich ofiar. Istotną rolę w gromadzeniu się szczątków zwierzęcych w jaskiniach odgrywał człowiek. Łupem człowieka padały najczęściej duże ssaki kopytne, takie jak: koń, renifer, nosorożec włośchaty, mamut, żubr pierwotny. Znajdowane w osadach jaskiniowych, a niekiedy na powierzchni tych osadów kości zwierząt stanowiły resztki pożywienia człowieka, a także służyły do wyrobu narzędzi, które sporządzano z tzw. szczap kości długich, poroży, rogów, ciosów mamutów (groty, szydła, noże, igły itp.) Skóry upolowanych zwierząt stanowiły surowiec do wyrobu okryć chroniących przed zimnem. Poroża renifera i kości innych zwierząt

stanowią miejsce bytowania licznych zwierząt.

Do jednych z najciekawszych należą jaskinie i schroniska w Górze Birów. Stanowią one część wielokulturowych stanowisk archeologicznych, obejmujących okres wielu dziesiątek, a nawet setek lat. Wyniki dotychczas przeprowadzonych badań pozwoliły na rozpoznanie kilku faz osiedlania się ludzi, przybliżenia ich sposobu życia i zmian w środowisku przyrodniczym.

Niezwykle interesującym jest odkryte tu w osadach jaskiniowych obozowisko łowców reniferów. Przemawia za tym fakt licznie nagromadzonych szczątków reniferów (stanowiących około 70% znaleźiska). Polowania na renifery dostarczały mięsa, kości i skór, zbierano też zrzucane poroża. Człowiek zbierał poroża rena w okresach bezśnieżnych oraz kiedy były one jeszcze widoczne (bezpośrednio po zrzuceniu- wczesną

dzisiejszej. Na terenie otaczającym Górę Birów występowały w przeszłości obok form dziś żyjących, zwierzęta współcześnie charakterystyczne dla dalekiej północy (pardwy, lemingi, renifery), a także formy wymarłe (niedźwiedź jaskiniowy, hiena jaskiniowa, mamut, nosorożec włośchaty, żubr pierwotny). Obecność ssaków związanych z wodą: karczownik, bóbr oraz wymagające obecności wodopojów duże roślinożerne ssaki kopytne świadczą, że w tym czasie znajdował się na tym terenie zbiornik wodny, rzeka, jezioro, którego nie ma tu dziś.

*Prof. dr hab. Teresa Wiszniowska
Zakład Paleozoologii
Instytut Zoologii
Uniwersytetu Wrocławskiego*

Formowanie się jaskiń grupy Żerkowicko-Birowskiej miało podobną genezę co klasyczne formy krasowe w Europie, których najbardziej reprezentatywne formy szczególnie i systematycznie badano w byłej Jugosławii na obszarze półwyspu Istria oraz w innych częściach Gór Dynarskich. Słowo kras ma pochodzenie serbsko-chorwackie i przyjęło się do określania podobnych zjawisk, (zwanych ogólnie krasowymi), w różnych częściach świata. [1]

Same jaskinie to naturalne przestrzenie skalne ukształtowane w skałach luźnych lub zwartych, utworzone w sposób naturalny. Zagłębienia i wnęki, mniejszych rozmiarów, bez rozwinięcia korytarzy, nazywane są schroniskami skalnymi. Oczywiście sztucznie utworzone przestrzenie wewnątrz skalne i schroniskowe nie są jaskiniami, można więc jaskinię odkopać, ale nie można jej sobie wykopać; (np.: szyby kopalniane, piwnice, studnie, tunele, przełazy, nienaturalne-komory ziemne, kopalnie zarówno odkrywkowe jak i podziemne).

Jaskinie, generalnie dzielą się na pierwotne i wtórne. Nas interesują najbardziej, dla celów niniejszego opracowania jaskinie wtórne. Są to utwory powstałe się w wyniku reakcji chemicznej i mechanicznej działalności wody, wietrzenia skał oraz ruchów tektonicznych górotworu. Jaskinie powstające w drodze chemicznego rozpuszczania skał przez wejście w reakcję z wodą określa się jako **jaskinie krasowe**. [4] Skały najbardziej podatne na tę działalność to dolomity, wapienie i gipsy. **Wapienie** [7] są dominującym budulcem Góry Birów, oraz całego pasma Żerkowicko-Birowskiego. Fantastyczne formy skalne o nie rzadko surrealistycznym przesłaniu plastycznym, powstają w wyniku nierównomiernej rozpuszczalności skał. I tak, najszybciej wymywany jest gips, który stanowi składnik niejednorodnej struktury węglań wapnia jako podstawowego budulca skał krasowych wraz z domieszkami dolomitu, które częstokroć są nierozpuszczalne. W konsekwencji prowadzi to do powolnego procesu rozpuszczania, co owocuje typową, jurajską, różnorodnością form. Szybkość korozji skał zależy od ilości wody i zawartego w niej dwutlenku węgla, jak również od szybkości przemieszczania się wody.

Jaskinie są formami krasu podziemnego powstającymi w wyniku skalnej penetracji wód krasowych. Wody krasowe są terytorialnie charak-

JASKINIE GÓRY BIRÓW I OKOLIC OGRODZIENCA


zarys procesu tworzenia i pochodzenie, cz. I

terystycznymi wodami o zawartości kwaśnego węgla wapnia i innych składników oraz czynników określających ich agresywność. [4]

Typowe formy krajobrazu krasowego, które obserwujemy na powierzchni to doliny, jary, wąwozy, polja, mogoty, lejki krasowe, żłobki, żebra, filary, kanaliki, wreszcie wywierzyska, a więc charakterystyczne miejsca wypływu krasowych wód podziemnych. Jaskinie dzielą się na poszczególne typy: poziome, pionowe i pośrednie. Pierwsze mają rozwinięcie korytarzy poziome z charakterystycznym korytarzem głównym oraz korytarzami bocznymi, połączonymi często salami o większych rozmiarach. Czasem trudno wyodrębnić korytarz główny, a system bardziej przypomina sieć z licznymi wzajemnymi połączeniami. Jaskinie pionowe z francuska

aktywnymi korytami podziemnych rzek, czasem o znacznych przepływach, które kulminują w kierunku wywierzyska systemu. Deniwelacje typu gouffre przekraczają nierzadko 1000 m. deniwelacji. Reseau to system o skomplikowanej orientacyjnie strukturze z krzyżującymi się korytarzami łączącymi studnie, kominy wreszcie alternatywne obejścia ciągu głównego jaskini. Przekroje typu reseau przypominają strukturę sera szwajcarskiego z mnogością możliwych równoległych tras. System taki miewa od kilku, do kilkunastu nawet otworów, a jego sumaryczna długość to średnio kilkanaście kilometrów.

Formy krasu typowo jaskiniowe to: studnie, kominy, nacieki: stalaktyty, stalagmity, stalagnaty; perły jaskiniowe, makarony, pola ryżowe, marmity wypełnione wodą, misy martwicowe,



dziela się na typy: **aven, gouffre, reseau**. [3] Aven, to typowa jaskinia o rozwinięciu pionowym, gdzie funkcje korytarza przejmuje tzw. ciąg główny składający się z jednej lub systemu kilku studni o różnej głębokości, zakończonych przejściami do następnego systemu korytarzy bądź syfonem wodnym, względnie większym rozlewiskiem. Typ gouffre to jaskinie skomponowane z systemu głębokich przeważnie studni, połączonych korytarzami lub pochylaniami, często o znacznych rozmiarach i długości. Dominują w nich systemy podziemnych sal o bogatej szacie naciekowej (częsta forma: złomiskowa bez szaty), korytarze o znacznej rozpiętości horyzontalnej bywają

meandry, sale, draperie, mleko wapienne, tarcze węglanowe, kotły eworsyjne, kotły guanowe, ziemia: kostna, fosfatowa, szczątki kostne głównie w strefie przyotworowej. Jaskinie grupy Żerkowicko-Birowskiej, reprezentują głównie typ jaskiń poziomych ze spotykanymi symptomatycznie elementami charakterystycznymi dla jaskiń pionowych. [cdn..]

Dariusz Piętał

[1..] przypisy, literatura
*autor jest pracownikiem UMIG w Ogrodzieńcu oraz wykładowcą instruktorem taternictwa jaskiniowego, Polskiego Związku Alpinizmu.

Turniej Szachowy

Tradycyjnie w ostatnią sobotę i niedzielę sierpnia odbył się w Ogrodzieńcu w Miejsko-Gminnym Ośrodku Kultury XIII Ogólnopolski Jurajski Turniej Szachowy w szachach szybkich. W tym roku po raz trzynasty Turniej, w którym uczestniczyło 48 zawodników miał obsadę międzynarodową - uczestniczyło w nim poza Polakami pięciu zawodników z Ukrainy oraz po jednym z Rosji i Armenii.

Atrakcyjność ogrodzienieckiego Turnieju sprawia, że przybyło nań wielu bardzo dobrych szachistów wśród nich arcymistrzowie z Rosji i Ukrainy. Tytuły szachowe arcymistrza nie dają jednak mandatu na pierwsze miejsce. Zwycięzcą turnieju został 24 letni mistrz międzynarodowy z Ukrainy Koziak Vitalij.

Kolejne miejsca uprawniające do nagród głównych zdobyli:

2. arcymistrz Vaulin Aleksander - Rosja
3. mistrz Simanistr Mikhali - Ukraina
4. mistrz międzynarodowy Grzebarczyk Bogdan - Polska
5. arcymistrz Brodski Michali - Ukraina
6. mistrz Stryjecki Marek - Polska
7. mistrz Wieczorek Zbigniew - Polska
8. mistrzyni międzynarodowa Mutchnik Larisa - Ukraina

Wręczono także nagrody specjalne za zwycięstwa w grupie zawodników o niższych tytułach szachowych - do kat. I a także dla najlepszej kobiety, najlepszego juniora i najlepszej juniorki.

Uroczystości rozpoczęcia turnieju oraz jego zakończenia z wręczeniem nagród uświetnił swoją obecnością Przewodniczący Rady Miejskiej Pan Edward Kijas.

A oto ciekawsze spostrzeżenia i refleksje z tego turnieju:

- Szachiści z zagranicy zdecydowanie zdobyli większość nagród turnieju myślę, że najlepiej odda n/w cytat:

"Zwycięstwa w życiu nie zawsze odnoszą ludzie najlepiej przygotowani ale prędzej czy później wygrywają ci którzy wierzą, że potrafią wygrać"

(Zawodnicy zagraniczni z czołówki nagrodzonych walczyli grupą nawzajem się dopingując i wspierając)

- W turnieju grał zwycięzca ubiegłorocznego turnieju (również silnie obsadzonego przez szachistów zagranicznych) Artur Jakubiec z Krakowa. Przyjechał do Ogrodzieńca z wolą powtórzenia ubiegłorocznego sukcesu a tymczasem porażka - miejsce poza strefą nagród - dlaczego?

"Wola zwycięstwa jest ważna. Ale nie jest ona warta złamanego grosza, jeśli nie ma się jednocześnie woli przygotowania się" - Rick Pitino

- w drugiej rundzie turnieju arcymistrz Brodsky o najwyższym rankingu turnieju gra z zawodnikiem znacznie niżej notowanym-o kilka klas. Zwycięstwo odnosi jednak ten drugi dlaczego? Było to zlekceważenie zawodnika znacznie niżej notowanego (przyznał to zwycięzca tego pojedynku). Była to

jedynie porażka tego arcymistrza w 9-rundowym turnieju.

Refleksja dla nas wszystkich z tego zdarzenia:

"Szacunek swego partnera i wydobądź z siebie, wszystko co najlepsze chcąc oczekiwać życiowych zwycięstw"

- Największe wrażenie w turnieju sprawiła na mnie wspaniała gra 11 letniego Marcina Majchera z Mysłowic wspieranego przez swojego ojca. Marcin został zwycięzcą w grupie zawodników ze stałym rankingiem-do I kategorii.

Siła umysłu tego chłopca sprawiła, że od szachownicy pokonani odchodzili zawodnicy o znacznie większym doświadczeniu szachowym i kilka razy starsi.

"Nikt bez twojej zgody nie może sprawić, że poczujesz się gorszy"-E. Roosevelt

- Miłym zaskoczeniem tegorocznego turnieju był liczny w nim udział młodzieży - juniorów do lat 18. Dariusz Szoen z Jaworzna lat 13 zostaje zwycięzcą w grupie juniorów zdobywając bardzo wysokie 10 miejsce w turnieju. Marek Stryjecki z Raciborza lat 18 zdobywa nagrodę za 6 miejsce w turnieju.

Młodzież naszą przyszłością także w szachach- zachęcajmy ich do tej szlachetnej rywalizacji.

W okresie gdy odbywał się turniej w Ogrodzieńcu na kontynencie amerykańskim reprezentacja polskich juniorów zdobyła mistrzostwo świata. Wśród reprezentantów był znany mistrz międzynarodowy Paweł Blehm z Bukowna k.Olkusza.

"Wszystko, co w głowie się może zrodzić...i na co serce jest gotowe..., jest możliwe do urzeczywistnienia".

Napoleon Hill

Gra w szachy nie zna granicy wieku. Najmłodszy uczestnik turnieju miał lat 8 a najstarszy lat 74. Obserwując postawę i pozytywne nastawienie najstarszego uczestnika tegorocznego turnieju wypada mi zacytować stare powiedzenie:

"Albo się rozwinięsz..., albo zgorzkniesz"

Życzę wszystkim czytelnikom G.O. pozytywnego nastawienia do życia i rozwijania swoich talentów zgodnie z przesłaniem poniższego tekstu:

" Naszym zadaniem na tym świecie jest wykorzystywanie naszych zdolności i talentów w pełni i dbanie o skarby powierzone nam przez Boga a także o nasze ciała" (Dr Ken Cooper)

Zenon Halamus

Z okazji Dnia Edukacji
Narodowej pedagogom i
pracownikom oświaty
życzymy wielu sukcesów w
pracy zawodowej i życiu
osobistym.

Burmistrz Miasta i Gminy
Ogrodzieńce
inż. Zygmunt Podsiadło

Przewodniczący Rady Miejskiej
w Ogrodzieńcu
inż. Edward Kijas

Czysta Jura

Zarząd Miasta i Gminy Ogrodzieniec wystąpił z inicjatywą powołania na terenie gminy Ogrodzieniec organizacji mającej na celu rozwiązanie "problemu azbestowego" czyli oczyszczenia gminy z tego szkodliwego minerału. Działania te podyktowane są kilkoma wymogami. Po pierwsze od kilku lat w Polsce wydawane są uregulowania prawne dotyczące produkcji wyrobów zawierających azbest oraz składowania i utylizacji ww wyrobów. Ostatnimi aktami prawnymi w tej sprawie były Ustawa o zakazie produkcji wyrobów zawierających azbest i obrotu tymi wyrobami i Rozporządzenie Ministra Przemysłu z dnia 14. 08. 1998 r. "Przegląd techniczny obiektów z zabudowanymi wyrobami zawierającymi azbest". Rozporządzenie to nakłada na każdego właściciela nieruchomości, dokonanie samooceny stanu pokryć dachowych i innych materiałów wykonanych z azbestu.

Drugim ważnym aspektem uzasadniającym powołanie takiej organizacji są względy ekologiczne czyli zdrowe środowisko przyrodnicze. **Skoro chcemy wypromować Ogrodzieniec jako gminę turystyczną musimy udowodnić turystom, że mogą tu bez obaw przyjeżdżać i oddychać czystym powietrzem.** Właśnie te dwa główne założenia legły u podstaw powołania na terenie gminy Ogrodzieniec Polskiego Stowarzyszenia Ekologicznego "Czysta Jura". Pod koniec czerwca br. odbyło się posiedzenie inicjatywne, na które przybyło wiele zainteresowanych tematem osób. **Wśród członków założycieli są m.in. pani poseł Krystyna Cęcek Burmistrz M i G Ogrodzieniec Zygmunt Podsiadło, członkowie Zarządu M i G Ogrodzieniec, przedstawiciele instytucji z terenu miasta i gminy i firmy prywatne.** Efektem tego spotkania było poparcie inicjatywy ze strony uczestników, formalnie przypieczę-

towane w dniu 8 września br. aktem rejestracji Stowarzyszenia. Następnym krokiem działania Stowarzyszenia będzie w dniu 21.10.br. Walne Zgromadzenie, na którym ostatecznie ukonstytuowane zostaną cele i kierunki działania, powołane zostaną władze Stowarzyszenia oraz rada społeczno-naukowa. Ważnym punktem obrad będzie przyjęcie programu działania. W spotkaniu tym wezmą udział osoby zainteresowane problematyką zagrożenia azbestem i przeciwdziałaniu temu, pracownicy naukowcy oraz firmy jako podmioty wspierające powyższą inicjatywę. Stowarzyszenie "Czysta Jura" to organizacja "non profit" utrzymująca się ze środków pochodzących ze składek członkowskich, z wpłat firm i instytucji. Środki pozyskiwane będą także z funduszy i dotacji pozarządowych. Stowarzyszenie stawia przed sobą dwa główne cele. Po pierwsze dokonanie pełnego monitoringu stopnia zagrożenia i oddziaływania azbestu w gminie, co w efekcie powinno doprowadzić do usunięcia lub zabezpieczenia materiałów zawierających azbest.

Po drugie mając na względzie czynnik społeczny Stowarzyszenie poprzez uruchomienie punktu konsultacyjnego zapewni mieszkańcom pomoc w zakresie doradztwa zdrowotnego oraz uzyskania informacji w zakresie profilaktyki i leczenia.

Podkreślić należy, że władze gminy nie zamierzają budować na terenie gminy Ogrodzieniec żadnego składowiska odpadów azbestowo-cementowych. Działania władz lokalnych poprzez Stowarzyszenie skierowane będą na wspieranie techniczno-organizacyjne i technologiczne małych firm z terenu gminy, które chciałyby zająć się zdejmowaniem i odpowiednim zabezpieczeniem wyrobów azbestowo-cementowych.

Polskie Stowarzyszenie
Ekologiczne "Czysta Jura"

Tadeusz Kuterasiński

*Nauczycielom z okazji ich święta
powodzenia, sukcesów w pracy zawodowej
i spełnienia marzeń osobistych*

życzy Redakcja

Będziemy razem marzyć

Kiedy odejdę na zawsze
Będę obłokiem na niebie.
Zostawię wiersze kochanie
Sercem pisane dla Ciebie.

Z obłoków wyjdą wspomnienia,
Znajdą maleńkie Twe serce,
Wyzwalać będą marzenia
Kochane i serdeczne.

Popłyną drogą skojarzeń,
Cudownych miejsc na Ziemi.
Do granic ludzkich marzeń,
Kolorów tęczy i zieleni.

Będziemy razem marzyć
O cudach, szczęściu we dwoje
Jak dałaś swoje serce
A ja oddałem moje.


Stanisław Domagała



**Szkoła Podstawowa
Nr 2 w Ogrodzieńcu
sprzeda stare (sprawne), piece akumulatoryjne.**

**Informacje można
uzyskać w
sekretariacie szkoły
lub pod numerem
telefonu 6733562.**

KRZYŻÓWKA "ŁUKASZ"



Poziomo:

- A) Drzewa w lesie; Filozof z Rotterdamu
- B) Król futbolu; Izraelski pistolet maszynowy; Koc, pled
- D) Piłki przez bramkarza; Np. kaczy; Znak zodiaku
- F) Poncjusz...; Bramkarz Budowlanych Ogr-c; Mały las
- H) Małpa wąskonosą; Wioślarska czwórka; CH4
- J) Mata - kobieta szpieg; Część powieści; Potrawa z ziemniaków
- K) Białe z kartonu; Jeden z mikrokomputerów

- 7) Na nim zegarek
- 8) Chodzi wspak; Nie tak
- 9) Motto artystyczne
- 10) Razem z Yogim; Przetak
- 11) Może zostać mokra
- 12) Islandia;"...i uprzedzenie"
- 13) Kraj Jelcyna
- 14) Imię Biedrzyńskiej; Jak Wisła szeroka

- 15) Król Troi
- 16) Kończy wyścig; Futerał
- 17) Dywanowy bombowców
- 18) Stawia piece; Z Mount Blanc
- 19) Liczba atomowa 33
- 20) Wiosną na rzece; "Wielki..."-film z J. Nowickim
- 21) Część koszuli

Pionowo:

- 1) Dodawany do ogórków kiszonych
- 2)...ta, to; Kończy partię szachów
- 3) Dziura
- 4) W starożytności główne miasto Beocji; Operowa piosenka
- 5) Mały kot
- 6) Jezus zamienił w nie wodę; Z Ewą

Sport

Od ostatniego wydania naszej gazety zespół seniorów OKS Budowlani Ogrodzieniec rozegrał trzy spotkania, w których zdobył 7 punktów strzelając 12 bramek tracąc tylko 2.

Bilans nad wyraz korzystny, "mówiący" o dużych możliwościach naszej drużyny biorąc pod uwagę oczywiście szczebel rozgrywek.

Piłkarze występujący w niej, jak wiemy, są ludźmi młodymi co powinno przynieść jeszcze lepsze wyniki i znów może będziemy się emocjonować spotkaniami w wyższej niż klasa "A" lidze.

- Budowlani - Sarmacja II Będzin 5:0
bramki zdobyli: Kowalski; Bilnik; Sagan; Witkowski; Kłosowski po 1.

- Warta II Zawiercie - Budowlani 1:1
bramkę zdobył: Bilnik

- Budowlani - MKS Dąbrowa Górnicza 6:1
bramki zdobyli: Rogielski 2; Kowalski; Tokarski; Czajkowski; Stefański po 1

Na uwagę zasługuje wynik z Zawiercia gdzie nasz zespół zremisował na terenie lidera grupy, który do tego meczu nie stracił punktu. Rezultat tym bardziej godny uwagi bo w drużynie Warty występowali zawodnicy ze stażem III i IV ligowym. Brawo!

J.K.

Kronika policyjna

1. W dniu 06.09.1999r. w miejscowości Śrubarnia na ul. Olkuskiej kierujący samochodem ciężarowym m-ki Kamaz z przyczepą nie zachował należytej ostrożności na łuku i przejechawszy na przeciwny pas ruchu najechał na przód samochodu m-ki Liaz powodując kolizję drogową. Sprawca ukarany został mandatem karnym w wys. 400 zł.

2. W dniu 11.09.1999r. około godz. 18.00 w miejscowości Kolonia Giebło kierujący samochodem osobowym m-ki Opel Astra w trakcie manewru wyprzedzania uderzył w prawidłowo skręcających w lewo samochód osobowy Audi-100 powodując kolizję drogową. Sprawcę ukarano mandatem karnym w wys. 100 zł.

3. W dniu 17.09.1999r. o godz. 10.55 w miejscowości Fugasówka na skrzyżowaniu ul. Poniatowskiego i Bzowskiej kierujący samochodem m-ki Volkswagen Passat wykonując manewr wyprzedzania w miejscu niedozwolonym uderzył w samochód m-ki Kamaz powodując kolizję drogową.

4. W dniu 19.09.1999r. Komisariat Policji w Łazach został powiadomiony o gwałcie dokonany na nieletniej, lat 16 w Podzamczu za placem zamkowym. Czynności prowadzi Komisariat

Policji w Łazach pod nadzorem Prokuratury Rejonowej w Zawierciu.

5. W dniu 21.09.1999r. w Ogrodzieńcu na ul. Kościuszki kierujący samochodem Daewoo Tico nie dostosował prędkości jazdy do warunków drogowych i i najechał na tył samochodu Ford Escort, powodując kolizję drogową. Sprawca ukarany został mandatem 100zł.

6. W dniu 22.09.1999r. mieszkaniec miejscowości Giebło zgłosił zawiadomienie o zniszczeniu jego mienia-samochodu przez swojego ojca. Straty 500 zł.

7. W dniu 26.09.1999r. w Ogrodzieńcu na ul. 1-go Maja kierujący samochodem m-ki Skoda 105 nie zachował odstępów od pojazdu i najechał na tył Daewoo Matiz powodując kolizję drogową. Sprawca ukarany mandatem karnym w wys. 100 zł

8. W nocy z 03/04.10.1999r. nieznani sprawcy włamali się do sklepu spożywczego przy ul. Poniatowskiego w Fugasówce poprzez wyłamanie drzwi od zalepca, po czym skradli słodycze, kawę, papierosy, konserwy mięsne i rybne, kurczaki, mrożonki, owoce o wartości 4.000 zł. na szkodę właścicielki sklepu.



**BLACHARSTWO
MECHANIKA
ELEKTROMECHANIKA
SAMOCHODY OSOBOWE
PÓŁCIĘŻAROWE i CIĘŻAROWE**

Tadeusz Odyjas

GULZÓW
ul. Młodzieży
tel. (032) 6736 072



Ważne telefony Gazeta Ogrodzieniecka

Urząd Miasta i Gminy Ogrodzieniec	67-321-21 do 123, 67-230-55
Posterunek Policji w Ogrodzieńcu	67-320-77
Komisariat Policji w Łazach	67-295-13
Komisariat Polacji w Zawierciu	67-220-51 lub 997
Straż Pożarna	67-216-15 lub 998
OSP Ogrodzieniec	67-320-14
Pogotowie Ratunkowe	67-215-55 lub 999
Pogotowie Energetyczne	67-214-86 lub 991
Pogotowie Gazowe	67-212-73 lub 992
Ośrodek Zdrowia	67-320-65
Rejonowe Przeds. Wodn. Kanal. Ogrodzieniec	67-321-39
Pogotowie WodociągowoKanalizacyjne	67-228-22
Urząd Pocztowy Ogrodzieniec	67-320-20; 67-320-30
Zamawianie rozmów międzymiastowych	900
Nadawanie telegramów przez telefon	905
Informacja i reklamacja międzymiastowa	909
Biuro Zleceń	917
Biuro Napraw Telefonów	914
Biuro Numerów informacji	913
Informacja PKP	67-226-88
Informacja PKS	67-223-76

Wizyta Włochów

dokończenie ze str. 1

Wizyta trwała od 30 września do 3 października b.r. goście zakwaterowani byli w hotelu Boner w Podzamczu. Program wizyty obejmował oficjalne spotkania z przedstawicielami samorządu lokalnego, **Burmistrzem Miasta i Gminy Ogrodzieniec, Panem Zygmuntem Podsiadło**, Zarządem Miasta i Gminy Ogrodzieniec, lokalnymi liderami organizacji samorządowych oraz przedsiębiorczości lokalnej. Robocze spotkania Burmistrzów obu Gmin w Urzędzie MiG Ogrodzieniec miały na celu omówienie szczegółów przygotowywanej umowy o współpracy pod auspicjami Unii Europejskiej, której podpisanie nastąpi w kwietniu 2000 roku. Strona Polska przekazała delegacji, promesę przyszłej umowy zawierającą wyszczególnienie obszarów współpracy interesujących naszą Gminę. W imieniu Zarządu Miasta i Gminy, **Burmistrz, Pan Zygmunt Podsiadło** wymienił noty wstępne - kierunkowe w zakresie współpracy dotyczącej: sfery produkcyjno-gospodarczej, znalezienia wspólnego dobra konsumpcyjno - produkcyjnego w domniemanych obszarach ko-

operacji, kontaktów pomiędzy Radami Gminnymi: Melissano Ogrodzieniec - w tematyce zarządzania oraz lokalnej administracji samorządowej, wymiany ruchu turystycznego, partnerstwa edukacyjnego, wymiany kulturalno- oświatowej, kontaktów pomiędzy mieszkańcami i młodzieżą gminy włoskiej i polskiej. W ramach prezentacji walorów gminy, goście zwiedzili teren gminy, okolice Ogrodzieńca, zapoznali się z usytuowaniem Ogrodzieńca wobec głównych szlaków komunikacyjnych oraz położeniem w pobliżu aglomeracji śląskiej. Delegacja włoska zwiedziła zabytki Krakowa oraz Klasztor Jasnogórskiego w Częstochowie. Wizyta dobiegła końca 3 października, kiedy to goście odlecieli z lotniska w Pyrzowicach w znakomitych humorach, zadowoleni z wizyty na naszym terenie, podkreślając gościnność strony polskiej, atrakcyjny program pobytu, dobre prognozy na współpracę. Jak podkreślił **Burmistrz Melissano, Pan Roberto Falconieri**, celem obu gmin jest konkretna współpraca w sferze ekonomiczno produkcyjnej, a nie tylko w zakresie standardowej współpracy partnerskiej. Szczegóły omówione zostaną w dokumencie uzgadniającym kierunki współpracy.



"...W ramach prezentacji walorów gminy, goście zwiedzili teren gminy, okolice Ogrodzieńca (...), Zwiedzili zabytki Krakowa oraz Klasztoru Jasnogórskiego w Częstochowie."

Na zdjęciach:
Burmistrz Melissano Pan Roberto Falconieri,
Vice Burmistrz, Pan Cosimo Scarcella,
Pani Antonella Cesari oraz Pani Anna Pilarczyk Sprycha.



MIĘSIĘCZNIK GAZETA OGRODZIENIECKA Wydaje: RADA MIEJSKA W OGRODZIENCU
Redaktor Naczelny: Dorota Cygan, Sekretarz Redakcji: Maria Raczek. Kolegium Redakcyjne: Małgorzata Janoska, Adam Gielarowski, Tadeusz Pogodziński, Hanna Mikulska, Andrzej Derda, Jerzy Kaliński, Joanna Prowarczyk. Stale współpracują: Tadeusz Jaros, Stanisław Domagała. Redakcja zastrzega sobie prawo skrótu nadesłanych materiałów i zmian ich tytułów.
Za treść ogłoszeń i reklam Redakcja nie odpowiada.

ADRES REDAKCJI: MGOK OGRODZIENIEC PL. WOLNOŚCI 24 TEL. 67 32 044;
SKŁAD I DRUK: TOP-ART sc Ogrodzieniec, ul. Kościuszki 66, tel. 6732004

Korekta: Zespół

Gazeta
OGRODZIENIECKA